

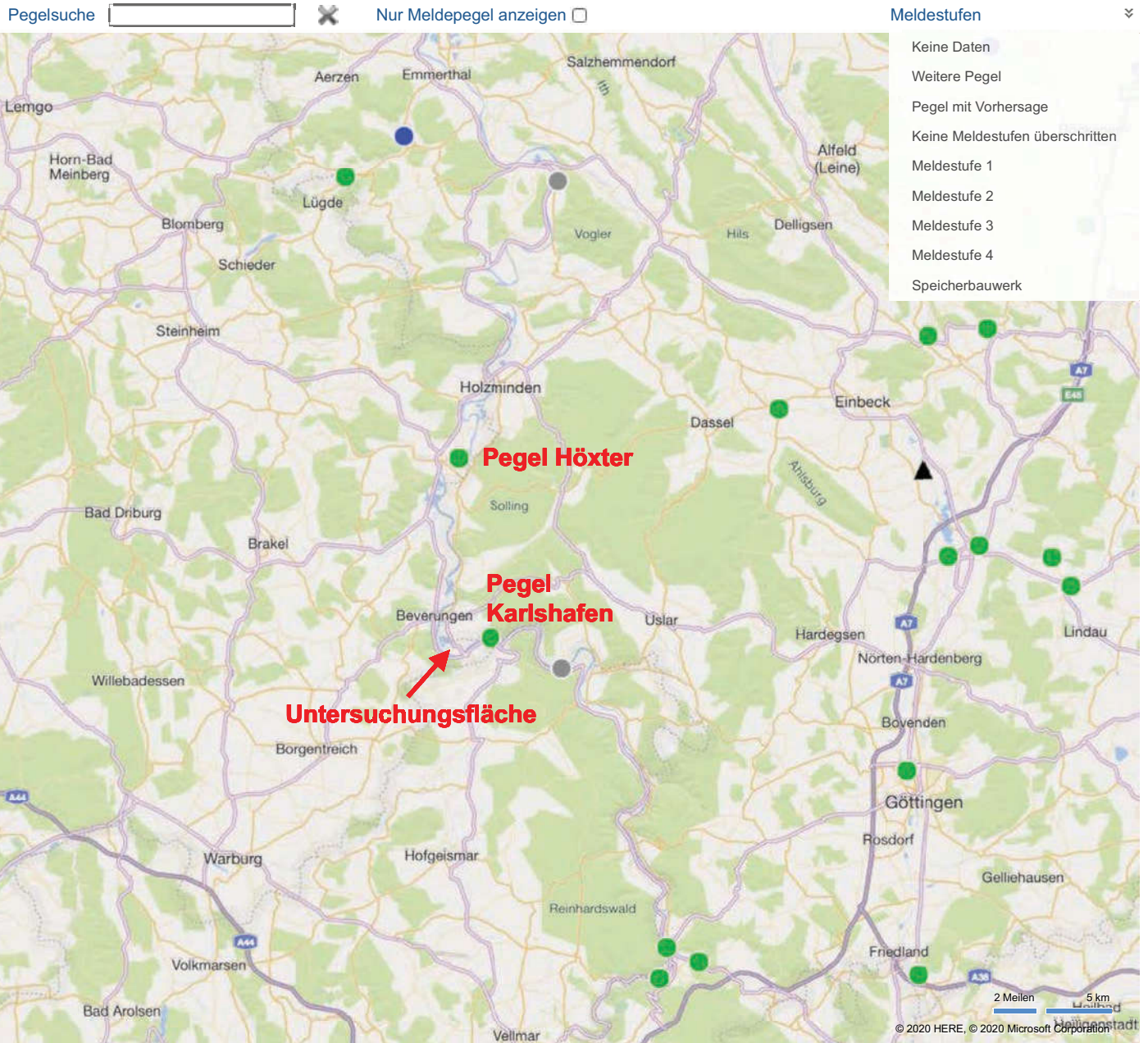
# **Anlagen 5**

**Hochwasserstand der Weser**

**Pegel Karlshafen und Hörter**

# Anl. 5.1

Übersicht Karte Messwerte Warmmeldungen Hinweise App NLWKN Links Impressum



**Pegelname:** Karlshafen  
**Gewässer:** Weser  
 Übergeordnetes Einzugsgebiet: Außenweser  
 Einzugsgebiet des Gewässers am Pegel: 14790 km<sup>2</sup>  
 Pegelnullpunkt: NN + 94,05 m  
**Wasserstandsansage** **01805-65956-0**  
 Code: Ohne Ansage



**Wasserstandshauptwerte**  
 für den Zeitraum von 2006 bis 2015

niedrigster Wasserstand: 69 cm / NN + 94,74 m  
 mittlerer Wasserstand: 166 cm / NN + 95,71 m  
 höchster Wasserstand: 607 cm / NN + 100,12 m

**Extremwerte**  
 für den Zeitraum von 1921 bis 2015

Hochwasser 1926: 691 cm / NN + 100,96 m  
 Hochwasser 1943: 756 cm / NN + 101,61 m  
 Hochwasser 1946: 746 cm / NN + 101,51 m

**Datenquelle**

Betreiber: [Wasserstraßen- und Schifffahrtsamt Weser](#)  
 Datenanbieter: Bundesanstalt für IT-Dienstleistungen (DLZ-IT BMVBS)  
 Hinweis: Alle Angaben ohne Gewähr

**Wasserstand**

**Aktuelle Messdaten**

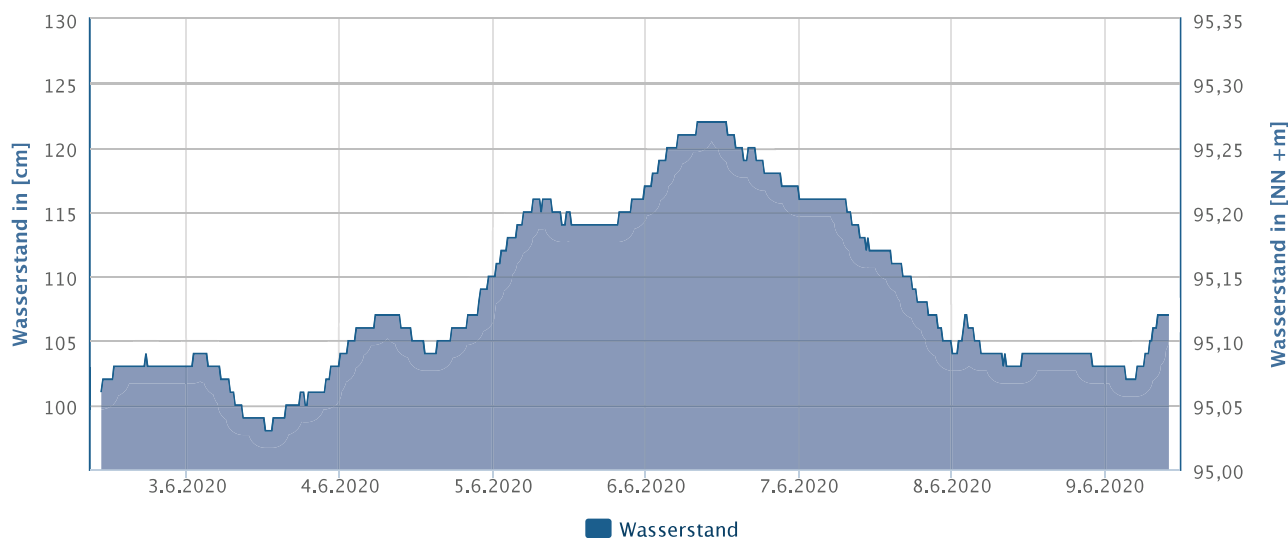
Wasserstand: 107 cm / NN + 95,12 m  
 Zeitpunkt: 09.06.2020 10:00  
 Trend: gleichbleibend  
 Veränderung: 0 cm  
 Aktuelle Meldestufe: 0

**Festgelegte Meldestufen**

Meldestufe 1: 390 cm / NN + 97,95 m  
 Meldestufe 2: 440 cm / NN + 98,45 m  
 Meldestufe 3: 480 cm / NN + 98,85 m

**Diagramm Zeitbereich auswählen**

30 Tage  7 Tage  24 Stunden



**Pegelname:** Höxter  
**Gewässer:** Weser  
 Übergeordnetes Einzugsgebiet: Außenweser  
 Einzugsgebiet des Gewässers am Pegel: 15500 km²  
 Pegelnullpunkt: NN + 84,84 m  
**Wasserstandsansage** **01805-65956-0**  
 Code: Ohne Ansage



**Wasserstandshauptwerte**

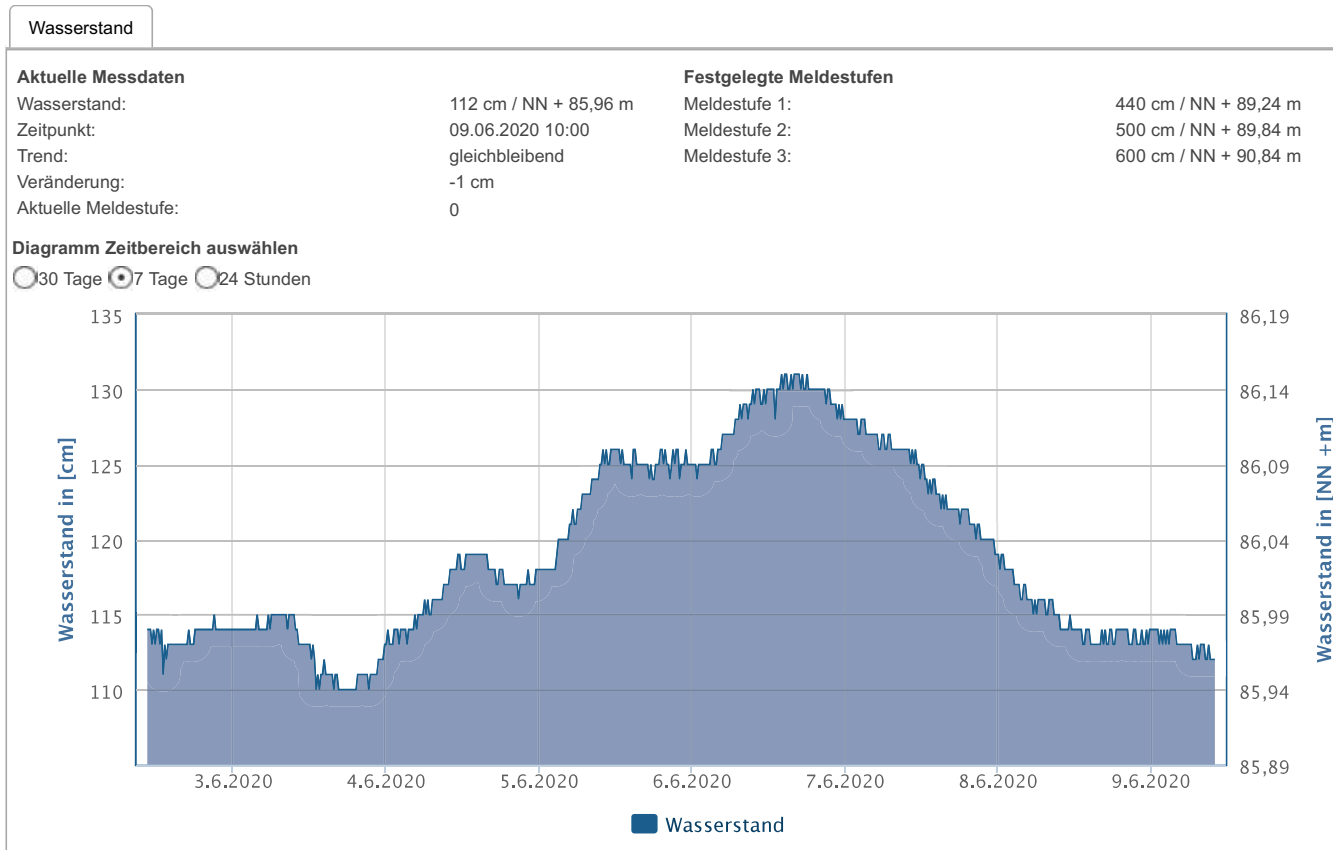
niedrigster Wasserstand: Keine Daten  
 mittlerer Wasserstand: Keine Daten  
 höchster Wasserstand: Keine Daten

**Extremwerte**

Hochwasser 1946: 747 cm / NN + 92,31 m

**Datenquelle**

Betreiber: [Wasserstraßen- und Schifffahrtsamt Weser](#)  
 Datenanbieter: Bundesanstalt für IT-Dienstleistungen (DLZ-IT BMVBS)  
 Hinweis: Alle Angaben ohne Gewähr



# **Anlagen 6**

## **Bescheid zur Kampfmittelfreiheit**





Stadt Beverungen  
Der Bürgermeister

Umgang 0604.20  
**beverungen**  
weserbergland

**Anl. 6.1**

Stadt Beverungen • Postfach 1364 • 37677 Beverungen

BGZ Gesellschaft für  
Zwischenlagerung mbH  
Charlottenstraße 4

10969 Berlin

**Abteilung Schule, Ordnung, Soziales**

Ansprechpartner/in: Ralf Meibom  
Telefon-Durchwahl: 05273-392-204  
Fax-Durchwahl: 05251-132-27-34-204  
Geschäftszeichen: mei 32 23-04  
E-Mail: ralf.meibom@beverungen.de  
Gebäude: Cordt Holstein-Haus • Zimmer: 404  
Datum: 31.03.2020

**Logistikzentrum für das Endlager Konrad**  
hier: Prüfung auf Kampfmittelfreiheit / Auswertung von Luftbildaufnahmen durch die  
Bezirksregierung Arnsberg

Ihre Anfrage vom 26.03.2020; Az: TGS FM 20-03-06

Sehr geehrte Damen und Herren,

laut Stellungnahme der Bezirksregierung Arnsberg vom 30.03.2020 ist die Antragsfläche (siehe beigefügte Übersichtskarte/ 57-04-01814) auf mögliche Kampfmittelbelastungen hin überprüft worden.

Die Luftbilddauswertung hat keine erkennbaren Kampfmittelbelastungen ergeben. Hier liegen ebenfalls keine Erkenntnisse vor, die auf eine mögliche Kampfmittelbelastung hindeuten.

Für die angrenzenden Flächen (57-04-01399 und 57-04-01330) ist bereits vor Errichtung des Kernkraftwerkes eine Luftbilddauswertung bzgl. eventueller Kampfmittelbelastungen erfolgt. Für evtl. Rückfragen stehe ich Ihnen gerne zur Verfügung.

Mit freundlichem Gruß  
i.A.



Frank Filmar

Anlage: Übersichtskarte

**Hausanschrift:**

Weserstraße 10 - 12, 37688 Beverungen  
Telefon: 05273 392 - 0  
Fax: 05273 392 - 120  
E-Mail: info@beverungen.de

Internet & Facebook:  
www.beverungen.de  
www.facebook.com/Stadt.Beverungen

**Öffnungszeiten:**

Montag - Freitag: 08.00 - 12.30 Uhr  
Montag, Dienstag, Donnerstag: 14.00 - 16.00 Uhr  
Mittwoch: 14.00 - 15.30 Uhr

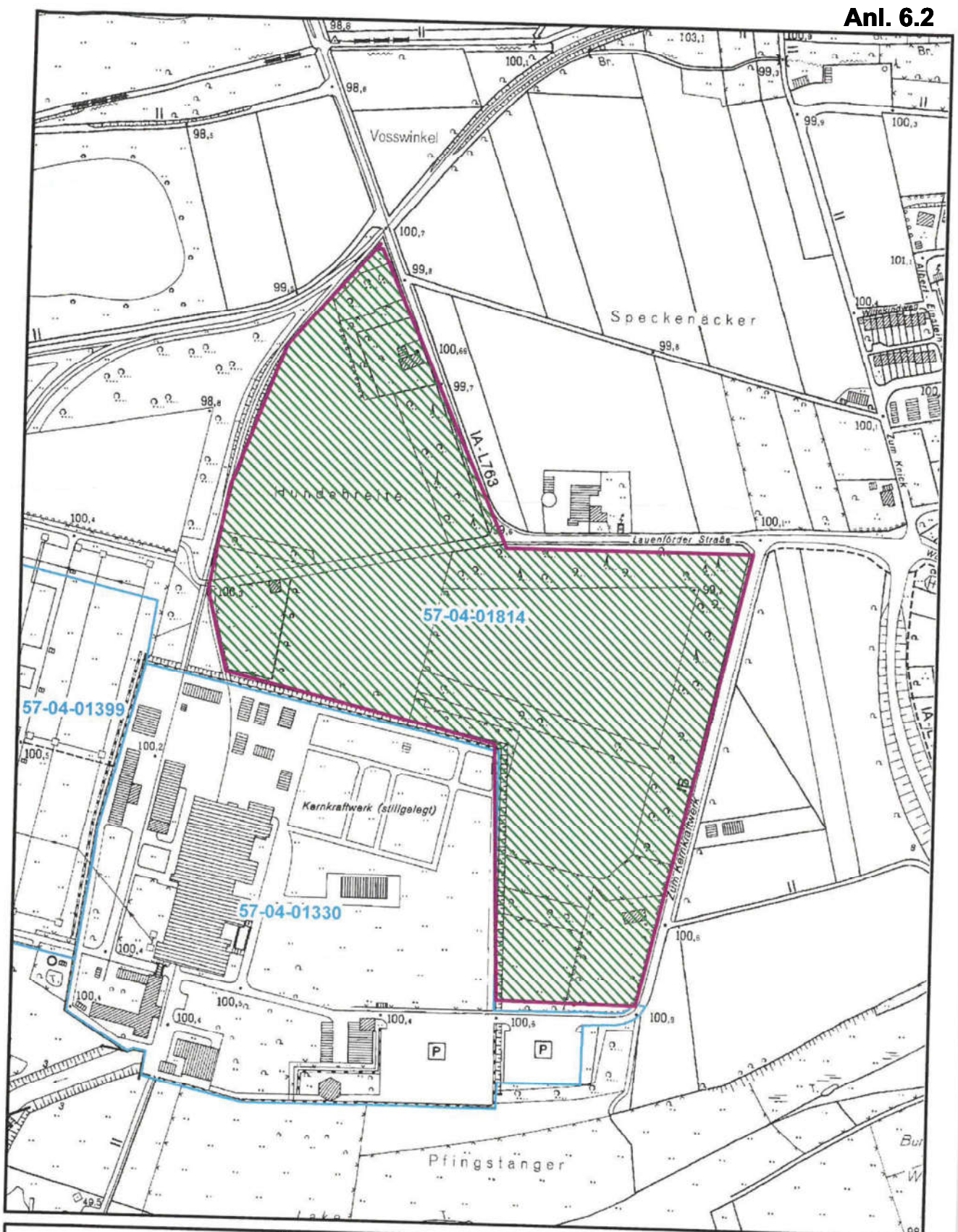
und nach Vereinbarung

**Konten der Stadtkasse:**

**Sparkasse Höxter**  
IBAN: DE76 4725 1550 0002 0000 32• SWIFT - BIC: WELADED1HXB

**VerbundVolksbank OWL eG**  
IBAN: DE21 4726 0121 0100 1700 00• SWIFT - BIC: DGPBDE3MXXX

**Umsatzsteuer-Identifikationsnummer:**  
USt.-ID-Nr. DE125443968



Bezirksregierung  
Arnsberg












57-04-01814

**Herausgeber:**  
Bezirksregierung Arnsberg  
Kampfmittelbeseitigungsdienst Westfalen-Lippe  
In der Krone 31  
58099 Hagen

**Hinweis:**  
Diese Karte hat nur Gültigkeit für den beantragten Bereich des angegebenen Vorgangs. Sie darf nur gemeinsam mit der für diesen Vorgang ergangenen textlichen Empfehlung verwendet werden. Eine darüber hinausgehende Gültigkeit ist nicht vorhanden.

**Maßstab: 1:5.000**

-  Blindgängerverdachtspunkt
-  Blindgängerverdachtspunkt geräumt
-  Antragsfläche
-  sonstige Antragsflächen
-  Stellungsbereich
-  keine erkennbare Belastung
-  Bombardierung
-  starke Bombardierung
-  Fläche mit Beschuss